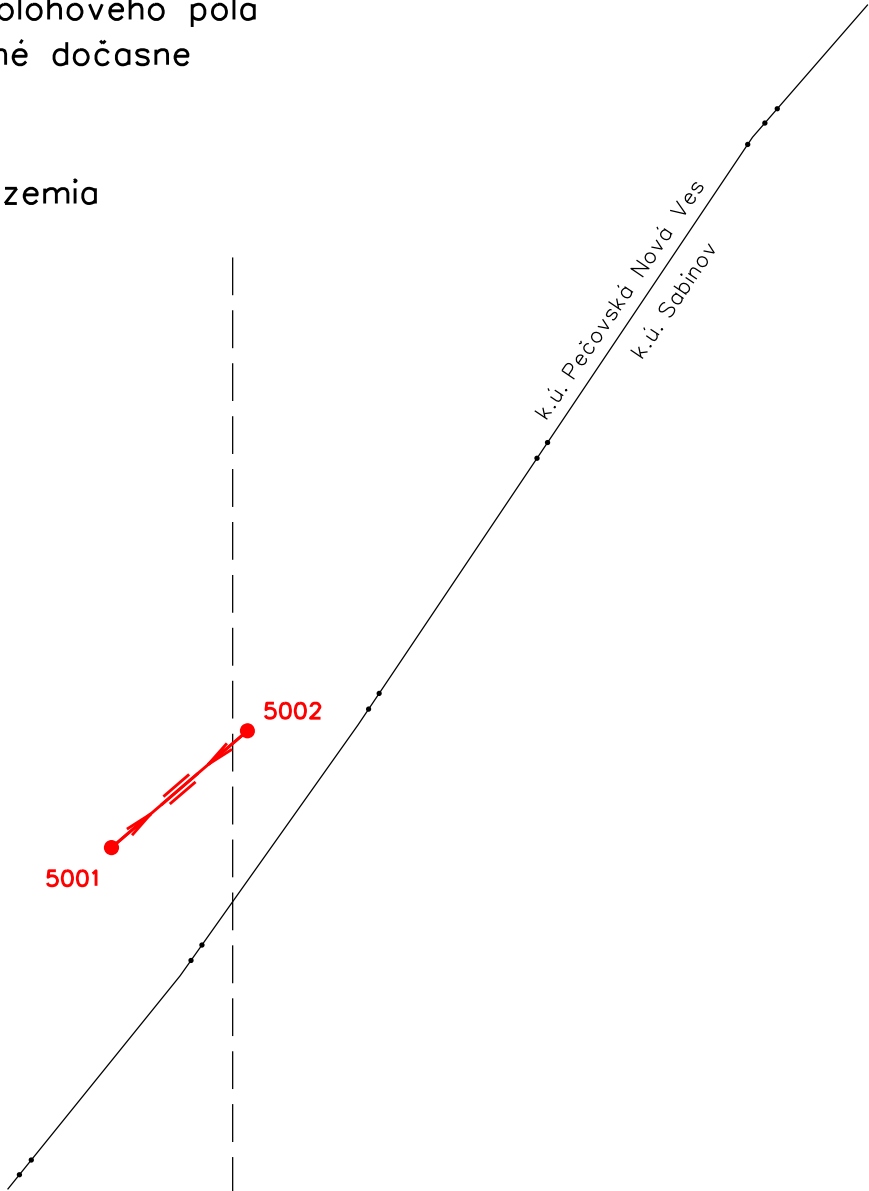


VYSVETLIVKY:

- nové body bodového polohového poľa určené GPS stabilizované dočasne
- ➡ meraný smer
- ≡ meraná dĺžka
- hranica katastrálneho územia



KLAD MAPOVÝCH LISTOV:



SABINOV 9-7/31

SABINOV 9-7/32

SABINOV 9-7/33

SABINOV 9-7/34






Kraj: Prešovský
Okres: Sabinov
Obec: Pečovská Nová Ves
Kat. územie: Pečovská Nová Ves
Posledné použité číslo bodu bodového polohového poľa: 5002



Náležitosti a presnosťou zodpovedá predpisom

Dátum : 28. 02. 2017
Podpis :

POZNÁMKA:
SÚRADNICOVÝ SYSTÉM: S-JTSK, realizácia JTSK
VÝŠKOVÝ SYSTÉM: Bpv
ZAMERANIE VYKAZUJE STAV KU DŇU: 23. 02. 2017

 <div>spol. s r. o. InžInierske stavby Slovenská 86, 080 01 Prešov tel.: 051/74 636 95, 74 636 99</div>	AUTORIZAČNE OVERIL: ING.M.KUBANKA 	VYPRACOVAL: J. KONEČNÝ 	
	MERAL: ING. P. ČEĎÍN, J. KONEČNÝ M. MACURA, J. SEMANČÍK, ING. M. TKÁČIKOVÁ 	KONTROLOVAL: ING.M.KUBANKA 	
OBJEDNÁVATEL: KOCR Severovýchod Slovenska			
OKRES: SABINOV		KRAJ:PREŠOVSKÝ	
KAT.ÚZEMIE: PEČOVSKÁ NOVÁ VES		DÁTUM:	02/2017
STAVBA: EuroVelo 11 v Prešovskom kraji, úsek Veľký Šariš - Pečovská Nová Ves		STUPEŇ:	DSP, DRS
		Č.ZÁKAZKY:	2773/2016
		MIERKA:	1:1000
ČASŤ:	Dokumentácia meračských prác	Č. PRÍLOHY:	Č. SÚPRAVY:
PRÍLOHA:	Prehľadný náčrt bodov Bpp	3.1	